





LEGENDE :

- UD** Nom de zone
-  Limite de zone
-  Espace boisé classé
-  Emplacement réservé
-  Bâtiments agricoles pouvant faire l'objet d'une reconversion

Département de la Nièvre
Commune de Neuville-sur-Loire

PLAN LOCAL D'URBANISME

**3.2 - Documents graphiques du règlement :
 Plan de zonage**

b - Planche sud
 Echelle : 1 / 5 000ème
 ABW Warrant

Dossier vu pour être annexé à la délibération du conseil municipal en date du :

P.L.U.	
Approbation	7 décembre 2015
Mise à jour	
Modification	
Révision	

Liste des emplacements réservés

N° Parcelles	Destination	Bénéficiaire
1 5	Second réservoir d'équilibre	SIAEP Commune
2	Elargissement du chemin du Bas des Côtes	Commune
3	Elargissement du chemin 241 entre le chemin des Vignes du Foulon et le chemin de la Courde	Commune
4	Elargissement du chemin des Javances	Commune
5	Création d'un chemin en haut des écoles	Commune
6 157, 158, 159	Elargissement du chemin des Gazattes	Commune
7 6	Aménagement paysager autour du carrefour giratoire	Commune
8 83	Agrandissement de la salle des Fêtes, espace public	Commune
9 130, 137	Extension des services techniques municipaux	Commune
10	Aménagement de sécurité du carrefour	Commune
11	Création d'un chemin piétonnier entre le Clos des Grives et la route de la Gâtine	Commune
12 1054	Aménagement de l'entrée de ville	Commune
13 C 363, 364	Création d'une place aux Pelus	Commune
14 A211, 214	Extension de l'école	Commune
15 B 159, 531	Déplacement du baill trap	Commune
16	Elargissement du chemin des Vignes	Commune
17	Elargissement du chemin des Chailloux	Commune
18	Elargissement du chemin du Grand Chêne	Commune
19	Elargissement du chemin des Corlus	Commune
20 161	Création d'une liaison entre le chemin des Corlus et la Route de la villeneuve	Commune
21 160	Création d'une place au Moulin à Vent	Commune
22 164	Création d'une place aux Berthiers	Commune