

### Circuit des puits : explications 2/3

Passer sous le pont de chemin de fer, tourner à droite, et prendre le « chemin du coteau », entre l'agence immobilière et la voie ferrée.

Remarquer à droite le puits en pierre, quelques mètres après la ruelle **(3)**.

Prendre la ruelle, puis à gauche pour revenir vers Neuvy en longeant la RD. Traverser au niveau du rond-point, prendre à droite, longer à nouveau la RD vers Bonny sur Loire.

Prendre la rue de la Madeleine sur votre gauche. Se diriger vers la Loire. A mi-distance de la Loire, remarquer sur votre gauche la statue de St Nicolas, patron des mariners. Elle regarde la Loire, depuis une niche au niveau du premier étage de la maison **(4)**.

Au quai de Loire, tourner à gauche, et remarquer le puits dans la propriété privée, au numéro 422 **(5)**.

A hauteur de la rue du port, remarquer la « Petite Sirène », stèle à la mémoire des mariners disparus en Loire **(6)**.

Longer le quai de Loire jusqu'au numéro 130. On aperçoit un puits au fond de l'allée **(7)**.

Continuer jusqu'au bout du quai, emprunter la passerelle métallique et suivre le chemin des mariners : remarquer le puits proche du portail d'un jardin potager **(8)**.

Revenir vers le bourg en empruntant la rue du Port au bois. Remarquer le puits dans la cour de la première maison de cette rue, sur la droite (maison qui fait l'angle) **(9)**.

### Circuit des puits : explications 3/3

Passer sous la RD2007 puis sous la voie ferrée. Remarquer ensuite un second puits privé, dans la même rue, toujours à droite, qui, équipé d'une pompe, sert au potager **(10)**.

Quelques mètres plus loin, du même côté, remarquer le puits au bout de l'allée qui mène aux serres municipales **(11)**.

Au bout de la rue du Port au Bois, tourner à gauche. Prendre la ruelle des Amours (à droite après le coiffeur).

Remarquer le puits communal en haut de la ruelle des Amours **(12)**.

Prendre à droite et remonter la rue Alexandre Paris, qui comporte trois puits privés visibles de la rue, au niveau des numéros 16, 18 et 17 un peu plus haut sur la gauche, après les garages **(13/14/15)**.

Prendre à gauche la rue Verte, puis à droite la route de Marvy, et à gauche la rue des Vignes-Aigrettes.

Au bout de celle-ci, tourner à gauche dans la rue Bellevue pour redescendre vers le bourg.

Au croisement avec la rue du Coudray, au lieu-dit « la croix de Pâques », remarquer le puits sur la gauche **(16)**.

Traverser ensuite pour aller vers la salle polyvalente « Renzo Ceccon ». Un puits communal se trouve devant les courts de tennis **(17)**.

Sortir du complexe sportif, retrouver la rue des Vignerons, et la descendre vers la place de la Paix. Remarquer le puits à l'entrée de la cour du numéro 18, à côté du portail **(18)**.

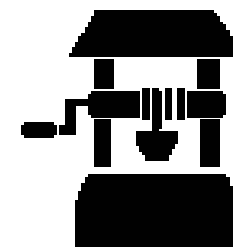
Continuer jusqu'à la place de la Paix.

## NEUVY SUR LOIRE



## Circuit des puits


(4,3 km 1h30)



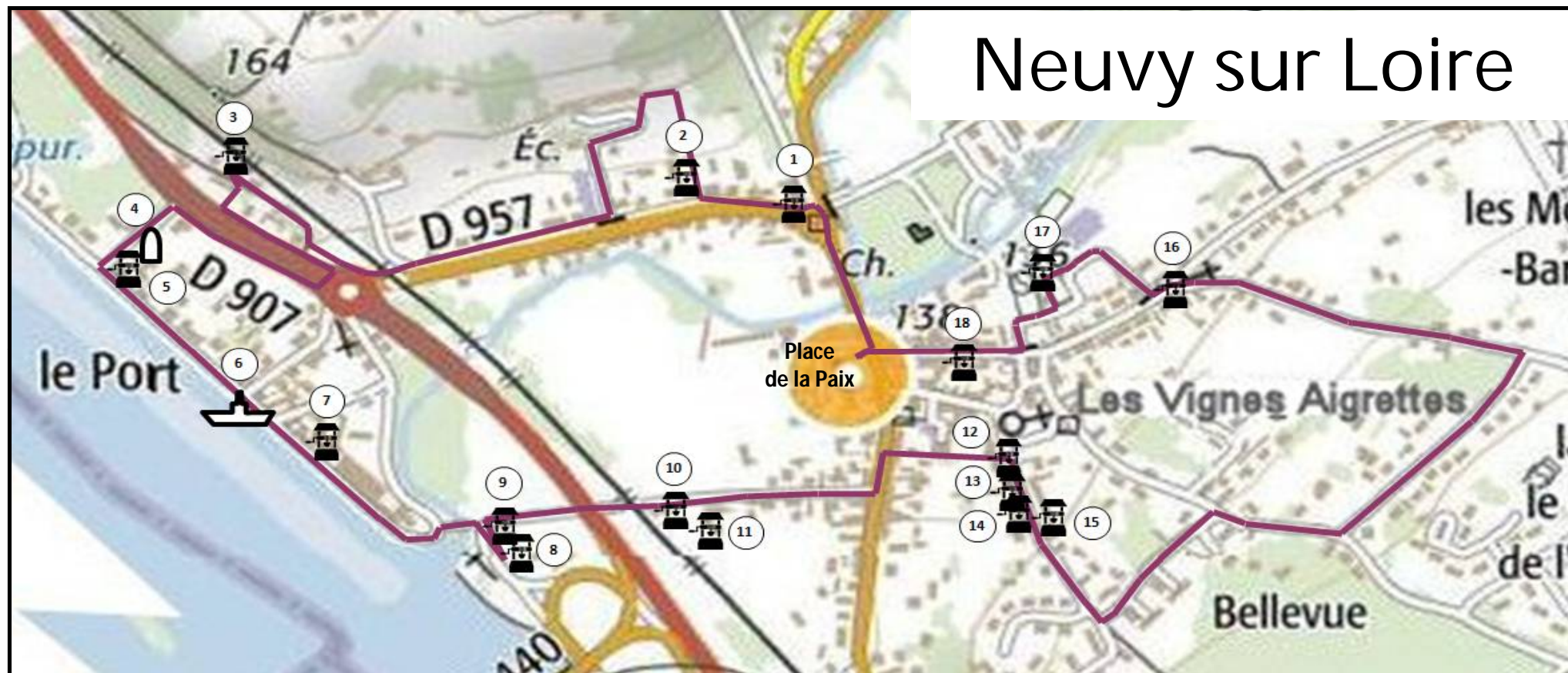
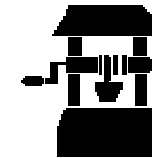
Tél: 03 86 39 20 33

Site internet : [www.neuvsurloire.com](http://www.neuvsurloire.com)

Ne pas jeter sur la voie publique IPNS



# Circuit des puits



## Circuit des puits (4,3 km 1h30): explications 1/3

Départ place de la Paix, face à la mairie.

Traverser la rue Jean Jaures . Prendre à gauche, et au rond-point, à nouveau à gauche l'avenue du 17 juillet 1944. Remarquer le premier puits, à droite, au niveau du numéro 6 (1).

Continuer cette avenue, via la contre-allée piétonne. Au numéro 14, prendre la rue des écoliers. Remarquer le puits sur votre gauche dans le jardin (2). Continuer la rue des écoliers, passer devant l'école primaire puis l'école maternelle, enfin retrouver la contre-allée piétonne .