

3h
12km
plan au dos

Départ place de la mairie , puis avenue du 17 juillet 1944. Direction Bonny en longeant la voie ferrée. Aux Berthiers, direction Lucy. Retour Neuvy par Les Cherriers, La Fleur de Lys , le Gué de Chariot



1h45
8km
plan au dos

Départ place de la mairie , puis rue des Vignerons , direction le Coudray. Longe l'autoroute jusqu'au Riau des Frossards, puis retour par la ferme de l'étang, l'étang de Marvy et



1h30
6,5km
plan au dos

Départ place de la mairie , direction la montagne , route de la Villeneuve . Prendre la rue des Gazattes, les Chailloux, le Grand Chêne, les Grillons. Retour Neuvy par Gardefort, la Fleur de Lys , le Gué de Chariot.




2h
9,5km

Départ place de la mairie à droite rue du Port au Bois, la passerelle, le port. Vers Bonny par le chemin des Mariniers (GR3). Passer sous la RD907 à l'entrée de Bonny. Passer sous la voie ferrée en longeant la Cheuille, (si non prendre le pont 100m plus loin) vers Les Berthiers . Retour Neuvy en longeant la voie ferrée

NEUVY SUR LOIRE



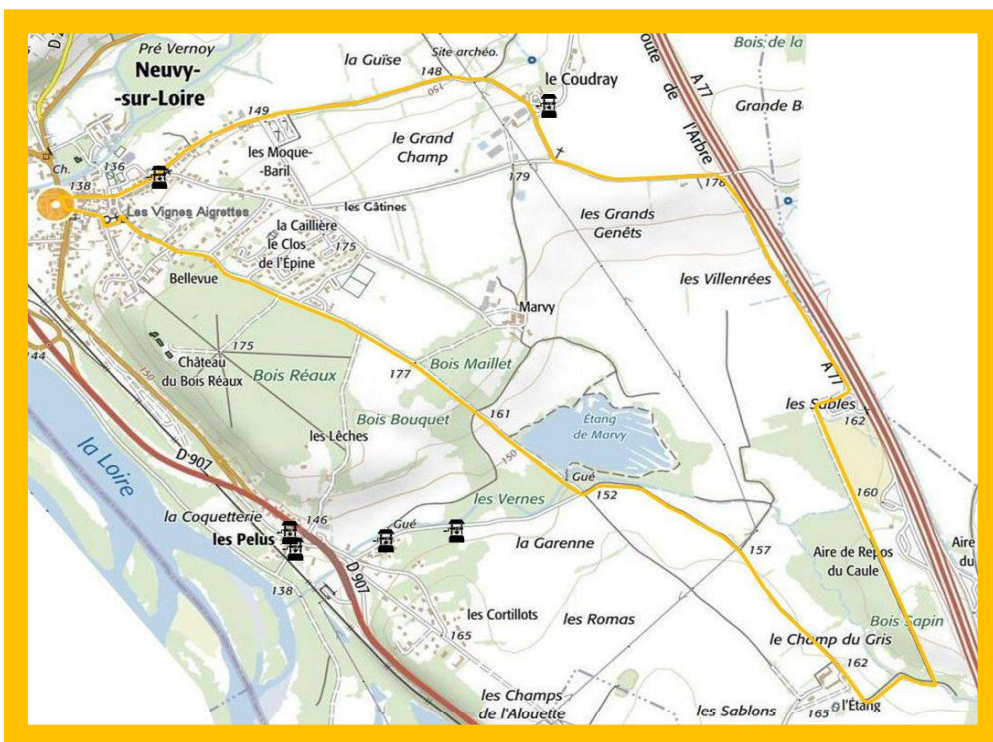
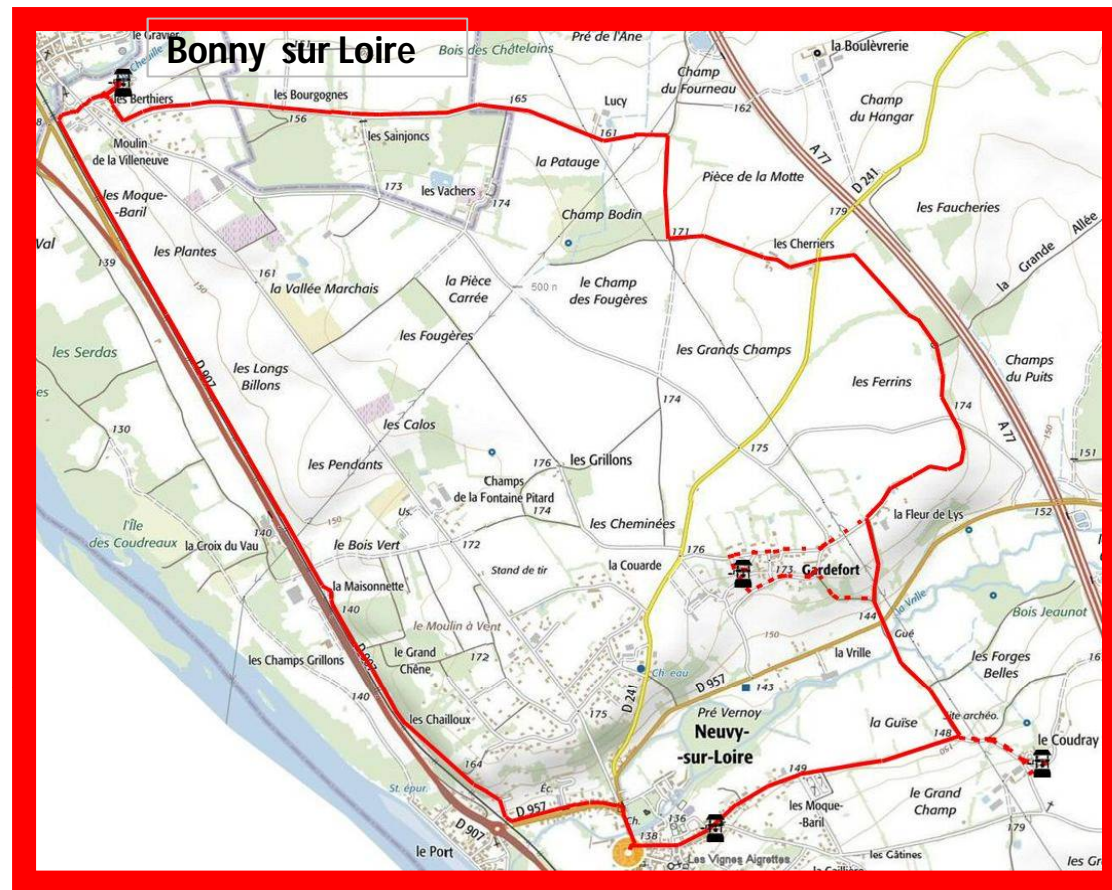
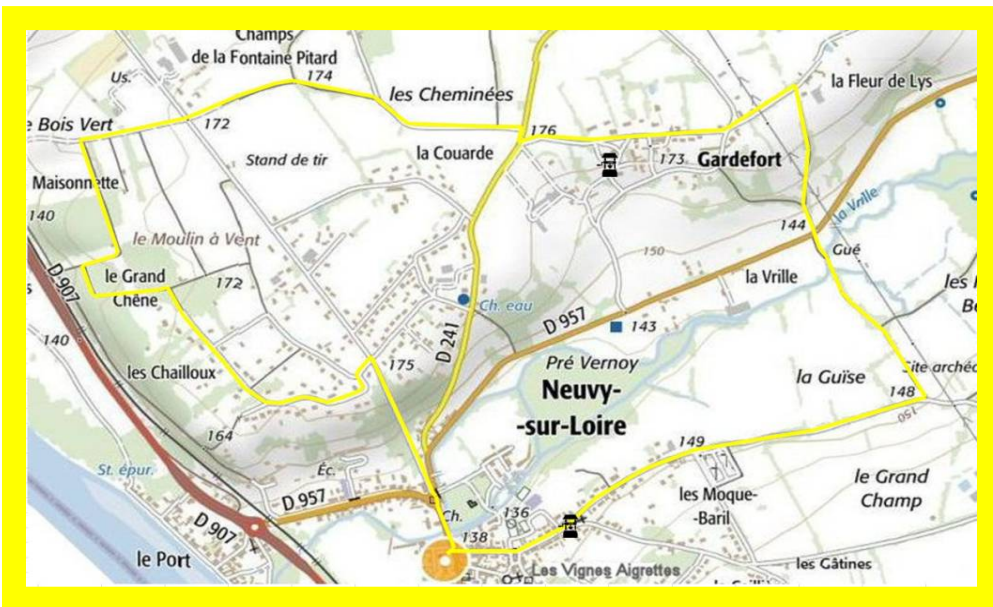
RANDONNÉES





Tél: 03 86 39 20 33

Site internet : www.neuvysurloire.com

Ne pas jeter sur la voie publique IPNS



Parcours rouge 12,5 km  3 h
Parcours orange 8 km  1 h 45
Parcours jaune 6,5 km  1 h 30
Parcours vert 9,5 km  2 h (plan au dos)